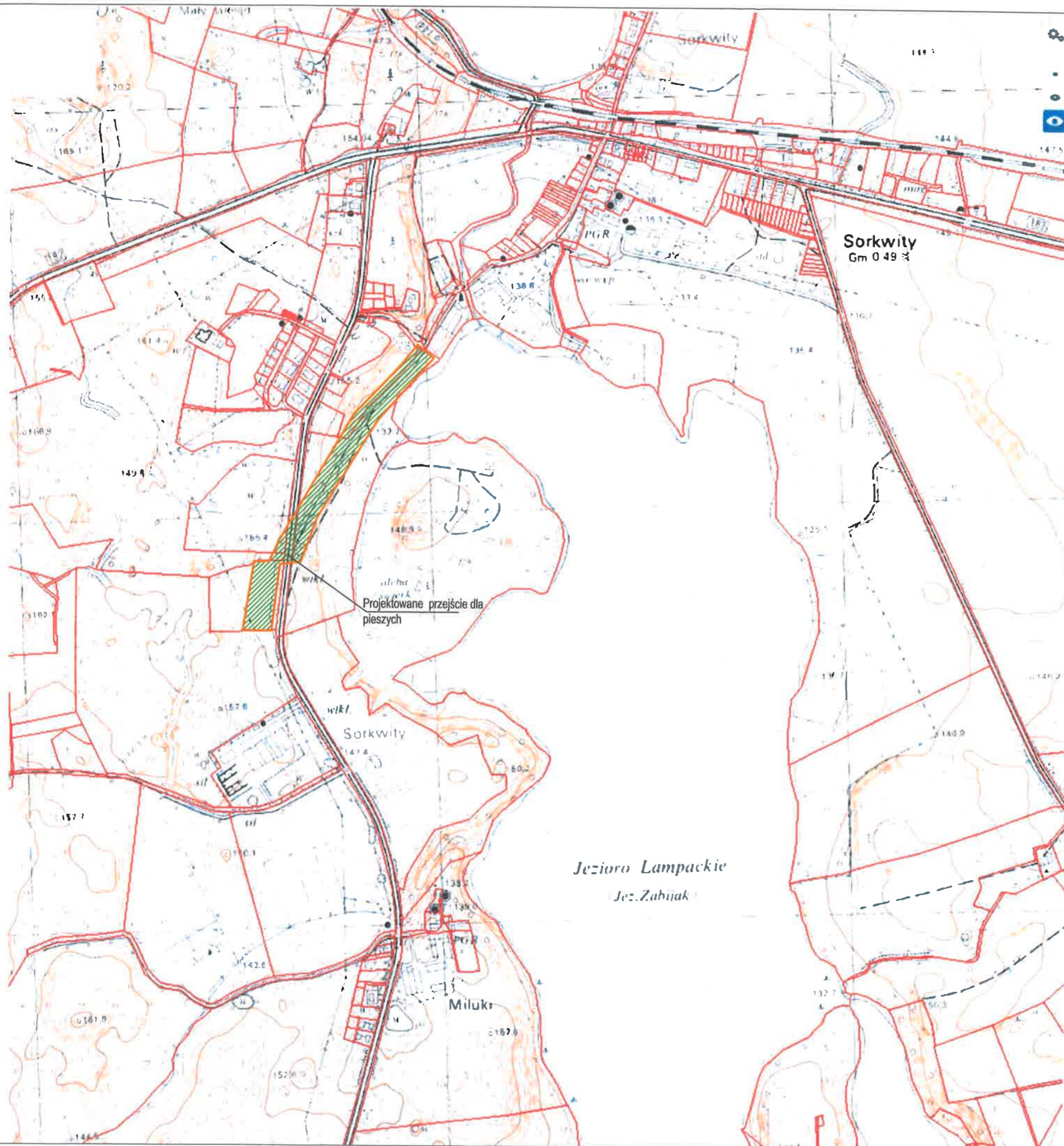


POWIATOWY ZARZĄD DRÓG
 11-700 Miragowo, ul. Nowogrodzka 1
 Załącznik do decyzji, postanowienia
 pisma z dn. 26.07.2017r.
 Nr: S5.4133.14.2017

podpis P.O. DYREKTOR
 Powiatowego Zarządu Dróg
 w Miragowie
 mgr inż. Zdzisławo Ławski


Projekt zagospodarowania
 Zagospodarowanie terenu wzdłuż
 Lokalizacja: SORKWITY ob. Sorkw
 INWESTOR: Gmina Sorkwity 11-731 Sor

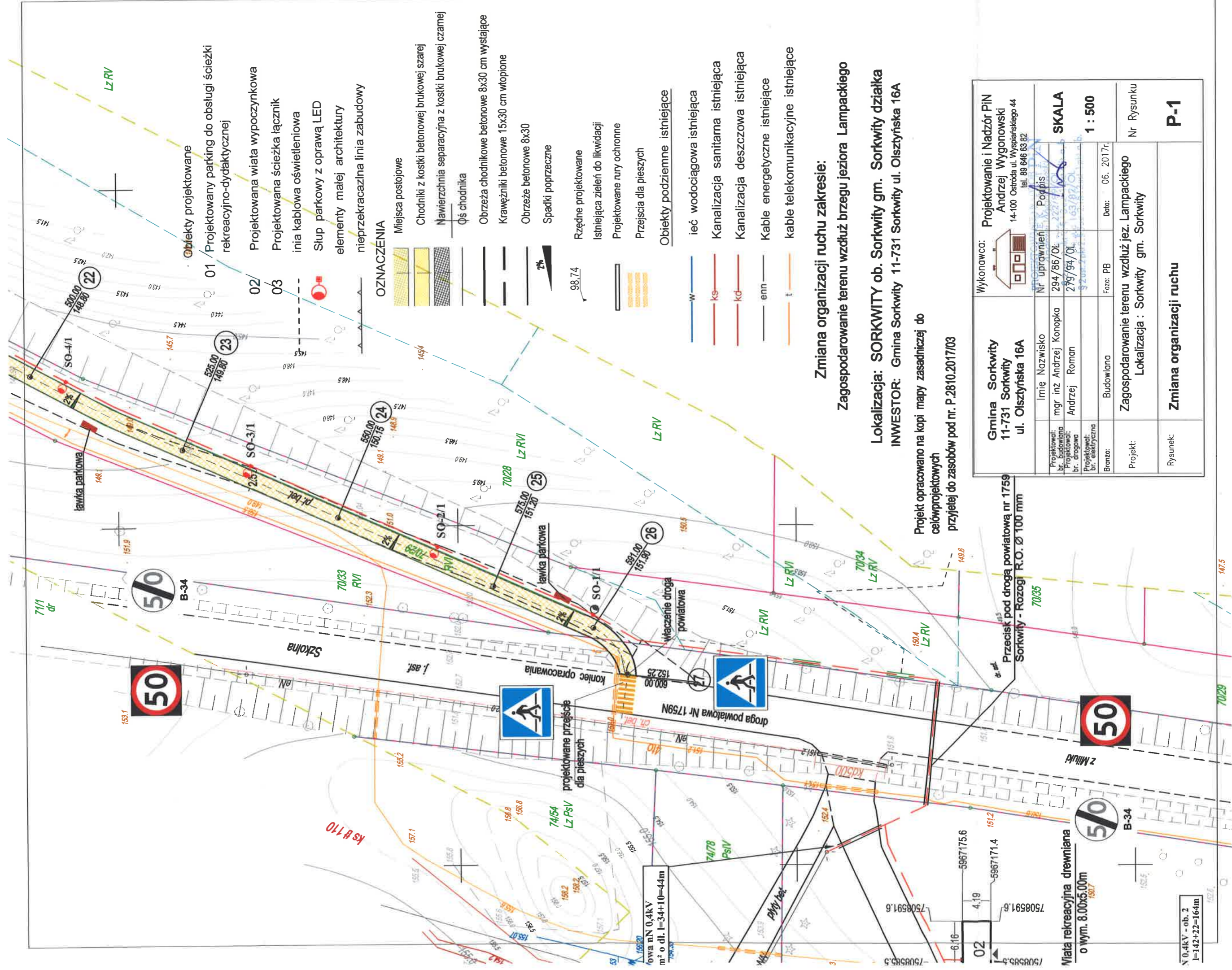
- Obiekty projektowane
- 01 Projektowany parking do ok
 - 02 Projektowana wiata wypocz
 - 03 Projektowana ścieżka łączr
- linia kablowa oświetleniowa
- Stup parkowy z oprawą LE
- elementy małej architektury
- nieprzekraczalna linia zabu
- OZNACZENIA**
- ☐ Miejsca postojowe
 - ☐ Chodniki z kostki betonowej brukow
 - ☐ Nawierzchnia separacyjna z kostki
 - Oś chodnika
 - Obrzeża chodnikowe betonowe 8x3
 - Krawężniki betonowe 15x30 cm wt
 - Obrzeża betonowe 8x30



MAPA POGLADOWA dla inwestycji:
Zagospodarowanie terenu wzdłuż brzegu jeziora Lampackiego
Lokalizacja: SORKWITY ob. Sorkwity gm. Sorkwity działka
INWESTOR: Gmina Sorkwity 11-731 Sorkwity ul. Olsztyńska 16A

Obiekty projektowane
 Zakres inwestycji

Gmina Sorkwity 11-731 Sorkwity ul. Olsztyńska 16A		Wykonawca: Projektowanie i Nadzór PiN Andrzej Wygonowski 14-100 Ostróda ul. Wyspiańskiego 44 tel. 89 646 63 82	
Projektował: br. budowlana	Imię Nazwisko	Nr uprawnień	Podpis
Projektował: br. drogowo	mgr inż Andrzej Konopka	294/86/OL	
Projektował: br. elektryczno	Andrzej Roman	1279/94/OL	
Brzoza:	Budowlana	Foto: PB	Data: 06. 2017r.
Projekt:	Zagospodarowanie terenu wzdłuż jez. Lampackiego. Lokalizacja : Sorkwity gm. Sorkwity		SKALA 1 : 1000
Rysunek:	Mapa poglądowa zakresu inwestycji		Nr. Rysunku Pg



- 01 Obiekty projektowane
- 02 Projektowany parking do obsługi ścieżki rekreacyjno-dydaktycznej
- 03 Projektowana wiatra wycoczynkowa
- 04 Projektowana ścieżka łącznikowa
- 05 Inia kablowa oświetleniowa
- 06 Słup parkowy z oprawą LED
- 07 elementy małej architektury
- 08 nieprzekraczalna linia zabudowy

OZNACZENIA

- Miejsca postojowe
- Chodniki z kostki betonowej brukowej szarej
- Nawierzchnia separacyjna z kostki brukowej czarnej
- Ø ś chodnika
- Obrzeża chodnikowe betonowe 8x30 cm wystające
- Krawężniki betonowe 15x30 cm wtopione
- Obrzeże betonowe 8x30
- Spadki poprzeczne
- Rzędne projektowane
- Istniejąca zielen do likwidacji
- Projektowane rury ochronne
- Przejścia dla pieszych
- Obiekty podziemne istniejące
- ieć wodociągowa istniejąca
- Kanalizacja sanitarna istniejąca
- Kanalizacja deszczowa istniejąca
- Kable energetyczne istniejące
- kable telekomunikacyjne istniejące

Zmiana organizacji ruchu zakresie:

Zagospodarowanie terenu wzdłuż brzegu jeziora Lampackiego

Lokalizacja: SORKWITY ob. Sorkwity gm. Sorkwity działka

INWESTOR: Gmina Sorkwity 11-731 Sorkwity ul. Olsztyńska 16A

Projekt opracowano na kopi mapy zasadniczej do celów projektowych przyjętej do zasobów pod nr. P.2810.2017/03

Wykonawca: Gmina Sorkwity 11-731 Sorkwity ul. Olsztyńska 16A		Projektowanie i Nadzór PIN Andrzej Wygonowski 14-100 Ostróda ul. Wyspiańskiego 44 tel. 89 646 63 82	
Imię Nazwisko	Nr uprawnień	Podpis	
mgr inż Andrzej Konopka	294/86/OŁ	[Podpis]	
Projektował:	279/94/OŁ	SKALA	
Projektant:		1 : 500	
Branża:		Faza: PB	
		Data: 06. 2017r.	
Projekt: Zagospodarowanie terenu wzdłuż jez. Lampackiego		Nr Rysunku	
Lokalizacja : Sorkwity gm. Sorkwity		P-1	
Rysunek: Zmiana organizacji ruchu			

Przecięt pod drogą powiatową nr 1759 Sorkwity - Rozogi R.O. Ø 100 mm

Miata rekreacyjna drewniana o wym. 8.00x5.00m

N 0.4kV - ob. 2 I=142+22=164m