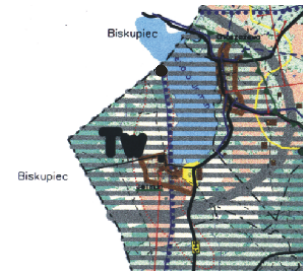




GMINA SORKWITY WYRYS ZE STUDIUM



LEGENDA:








-  teren objęty planem
-  obszar o dominującej funkcji turystycznej

Jed. Jelmun








L. W. Jelmun

10.10.2010


I. OZNACZENIA OGÓLNE

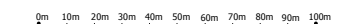
-  granica terenu objętego planem
-  linie rozgraniczające
-  linie wewnętrznego podziału
-  nieprzekraczalne linie zabudowy
-  tereny o złożonych warunkach gruntowych
-  tereny o skomplikowanych warunkach gruntowych
-  pojedyncze drzewa i ich grupy do zachowania

II. PRZEZNACZENIE TERENU

-  ML tereny zabudowy rekreacji indywidualnej
-  U tereny zabudowy usługowej
-  US tereny sportu i rekreacji
-  ZP tereny zieleni urządzonej
-  ZN tereny zieleni chronionej
-  KDW drogi wewnętrzne
-  KX ciąg pieszy

III. INFRASTRUKTURA TECHNICZNA

-  istniejąca linia elektroenergetyczna nn kablowa



MIEJSKOWY PLAN ZAGOSPODAROWANIA PRZESTRZENNEGO W CZĘŚCI MIEJSKOWOŚCI JELMUN, GMINA SORKWITY

projektowali: mgr inż. arch. Izabella Ossowska-Rożen mgr inż. Anna Jarczewska	załącznik Nr 1 do uchwały Nr Rady Gminy Sorkwity z dnia
opracowanie: mgr inż. Anna Jarczewska	Publikacja: Dziennik Urzędowy Województwa Warmińsko - Mazurskiego Nr z dnia

MAPA SYTUACYJNO-WYSOKOŚCIOWA
w skali 1:1000
aktualna mapa do celów projektowych
zgodnie z art. 17 ust. 1 pkt 2 ustawy z dnia 27.07.2002 r. o geodezji i kartografii

obłoka: Jelmun
prosim: Sorkwity
nr działki: 4/4, 5/1
właściciel:

mgr inż. arch. Izabella Ossowska-Rożen
mgr inż. Anna Jarczewska
K.E.R.G. 6707-1/2010

ZMIAKOWA, data 08.04.2010

STANOWISKO MIASTOWYCH PRACOWNIKÓW ODRĘBNOŚCI PRZESTRZENNEJ

W sprawie: ...

Projektant: ...

Opinia: ...

