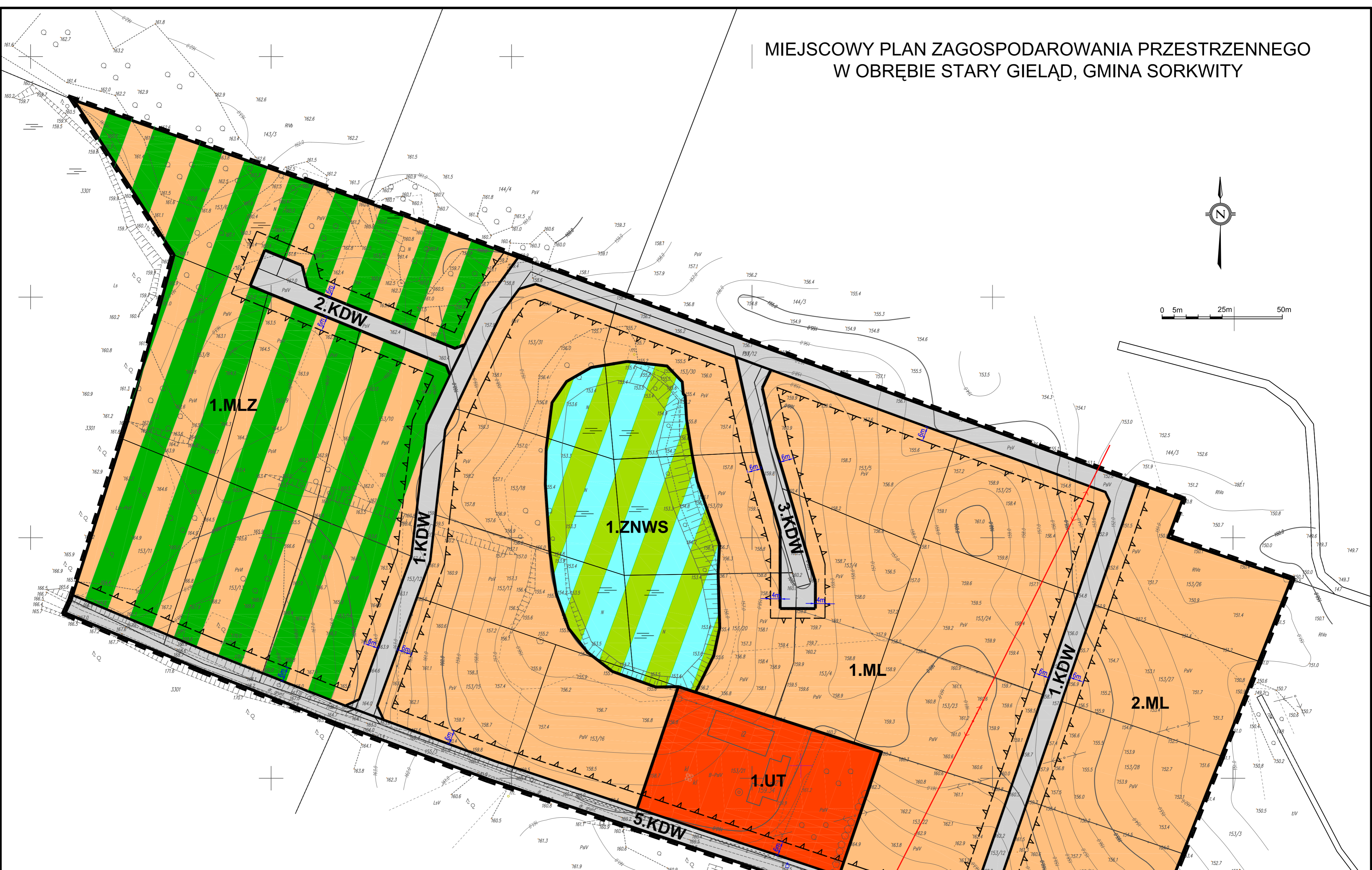


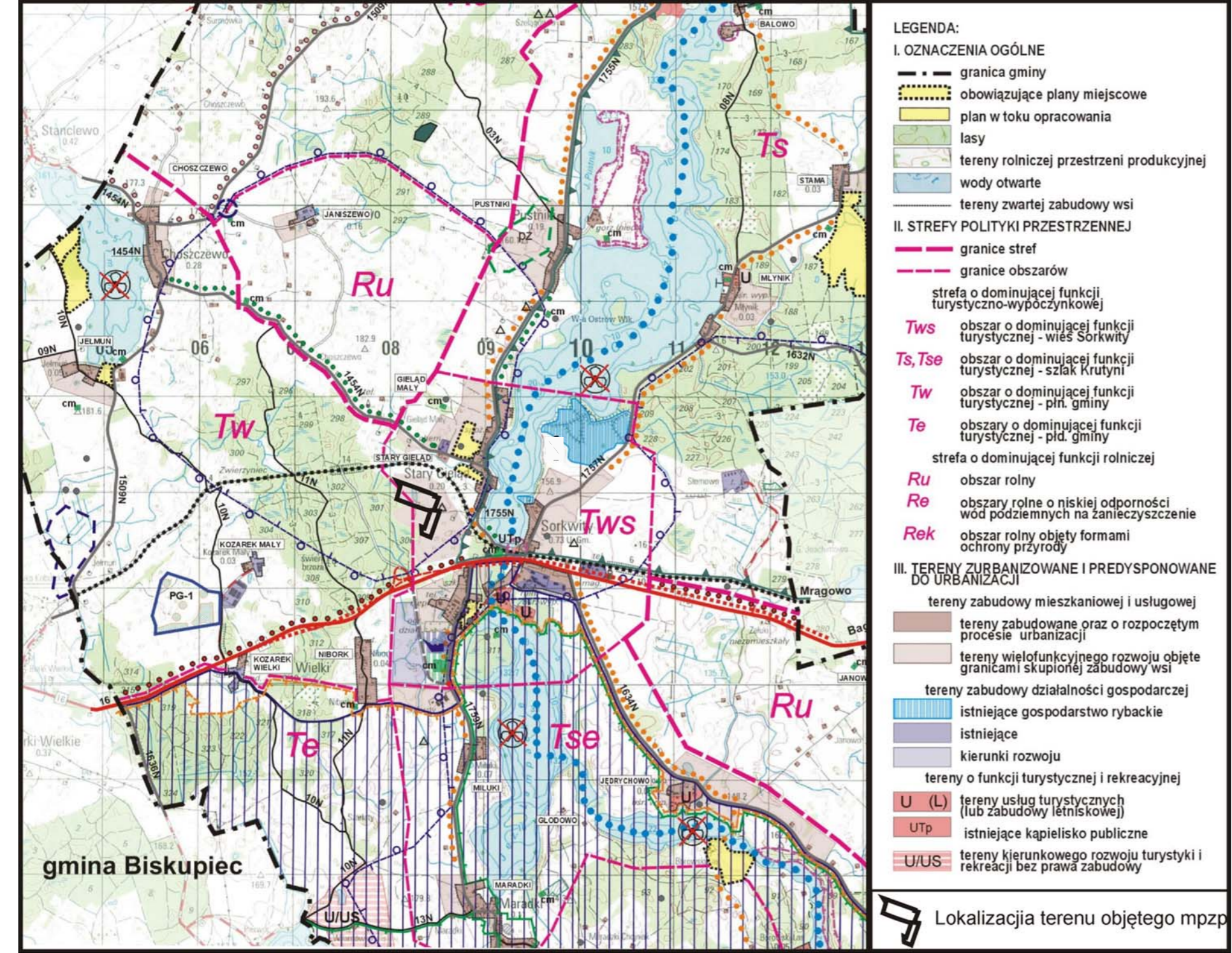
MIEJSOWY PLAN ZAGOSPODAROWANIA PRZESTRZENNEGO W OBRĘBIE STARY GIELĄD, GMINA SORKWITY



0 5m 25m 50m



Wyrys ze zmiany studium uwarunkowań i kierunków zagospodarowania przestrzennego Gminy Sorkwity



- LEGENDA:**
- I. OZNACZENIA OGÓLNE**
- granica gminy
 - obowiązujące plany miejscowe
 - plan w toku opracowania
 - lasy
 - tereny rolniczej przestrzeni produkcyjnej
 - wody otwarte
 - tereny zwartej zabudowy wsi
- II. STREFY POLITYKI PRZESTRZENNEJ**
- granice stref
 - granice obszarów
 - strefa o dominującej funkcji turystyczno-wypoczynkowej
 - Tws** obszar o dominującej funkcji turystycznej - wieś Sorkwity
 - Ts, Tse** obszar o dominującej funkcji turystycznej - szlak Krutyni
 - Tw** obszar o dominującej funkcji turystycznej - plk. gminy
 - Te** obszary o dominującej funkcji turystycznej - plk. gminy
 - strefa o dominującej funkcji rolniczej
 - Ru** obszar rolny
 - Re** obszary rolne o niskiej odporności wód podziemnych na zanieczyszczenie
 - Rek** obszar rolny objęty formami ochrony przyrody
- III. TERENY ZURBANIZOWANE I PREDYSPONOWANE DO URBANIZACJI**
- tereny zabudowy mieszkaniowej i usługowej
 - tereny zabudowane oraz o rozpoczętym procesie urbanizacji
 - tereny wielofunkcyjnego rozwoju objęte granicami skupionej zabudowy wsi
 - tereny zabudowy działalności gospodarczej
 - istniejące gospodarstwo rybactwa
 - istniejące
 - kierunki rozwoju
 - tereny o funkcji turystycznej i rekreacyjnej
 - U (L)** tereny usług turystycznych (lub zabudowy kempingowej)
 - Uto** istniejące kąpielisko publiczne
 - UUS** tereny kierunkowego rozwoju turystyki i rekreacji bez praw zabudowy
- Lokalizacja terenu objętego mppz

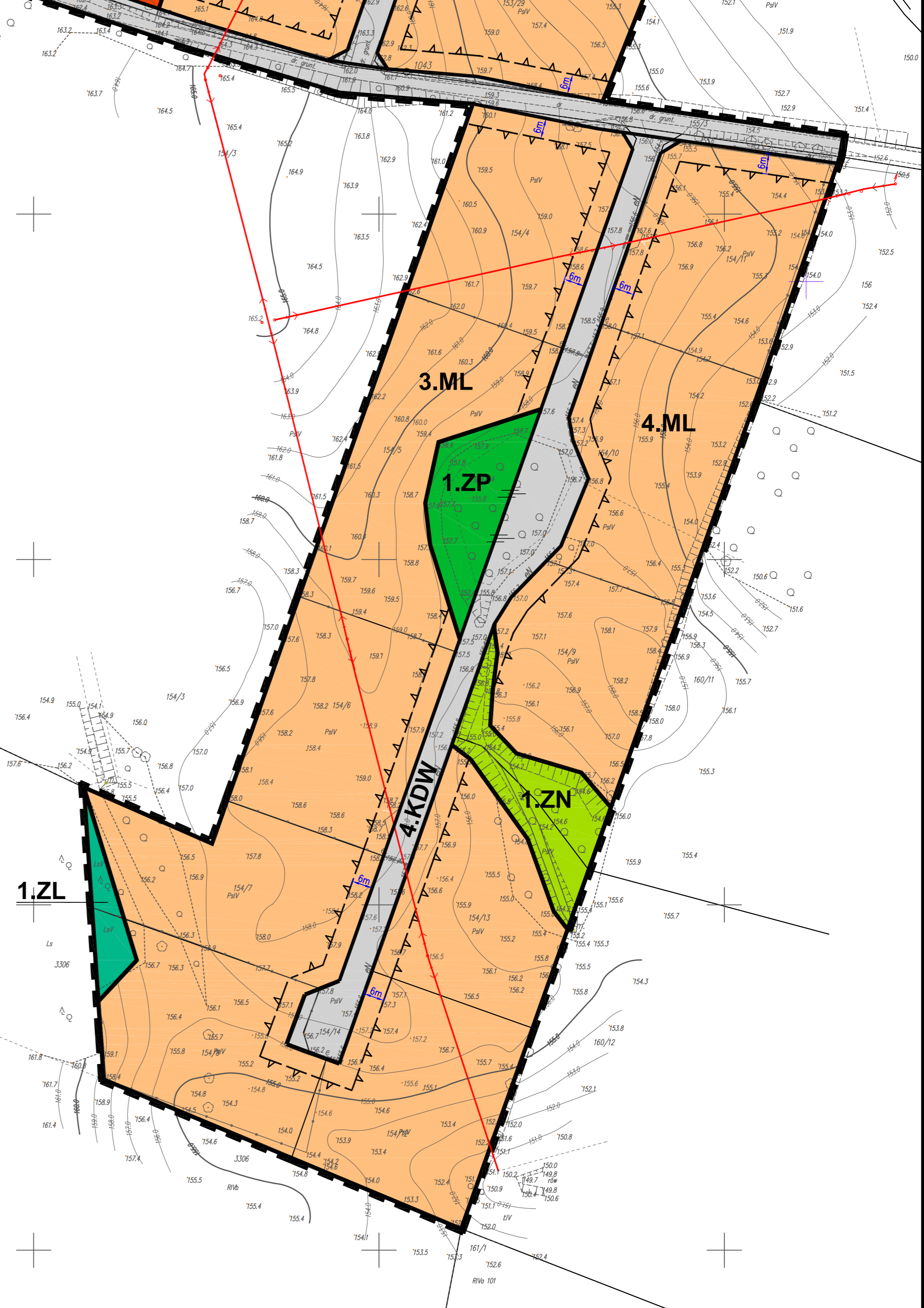
USTALENIA PLANU

OZNACZENIA OGÓLNE	
---	granica opracowania planu
---	linie rozgraniczające tereny o różnym przeznaczeniu i różnych zasadach zagospodarowania

ZASADY PROWADZENIA POLITYKI PRZESTRZENNEJ	
---	nieprzekraczalna linia zabudowy
---	wymiarowanie

OZNACZENIA PRZEZNACZENIA TERENÓW ELEMENTARNYCH	
MLZ	tereny zabudowy rekreacji indywidualnej w zieleni
ML	tereny zabudowy rekreacji indywidualnej
UT	tereny zabudowy usług turystycznych
ZP	tereny zieleni urządzonej
ZN	tereny zieleni nieurządzonej
ZNWS	tereny zieleni nieurządzonej i wód powierzchniowych
ZL	tereny zieleni leśnej
KDW	tereny dróg wewnętrznych

ELEMENTY INFORMACYJNE PLANU	
---	elektroenergetyczna linia napowietrzna SN



Publikacja:
Dziennik Urzędowy Województwa
Warmińsko - Mazurskiego
z dnia poz.

Załącznik nr 1 do uchwały nr
Rady Gminy Sorkwity z dnia R.

EKOPLAN PRACOWNIA URBANISTYCZNA WOJCIECH KWIATKOWSKI	ul. Tytułowa 2/115 16-043 Olsztyn tel. 89 902 336 336
	MIEJSOWY PLAN ZAGOSPODAROWANIA PRZESTRZENNEGO W OBRĘBIE STARY GIELĄD, GMINA SORKWITY
Skala: 1:1000	Główny projektant: Wykonawca: Opracowanie drukarskie
	mgr inż. Jarosław Mielnicki