
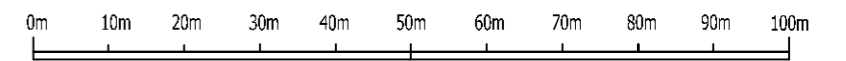


# MIEJSCOWY PLAN ZAGOSPODAROWANIA PRZESTRZENNEGO W CZĘŚCI MIEJSCOWOŚCI PUSTNIKI, OBREB PUSTNIKI, GMINA SORKWITY skala 1:1000



## LEGENDA

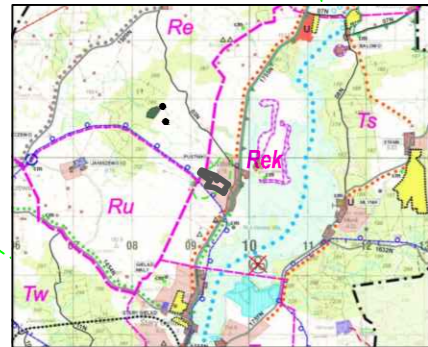
### I. OZNACZENIA OGÓLNE

- granica obszaru objętego miejscowym planem zagospodarowania przestrzennego
- linia rozgraniczająca tereny o różnym przeznaczeniu lub różnych zasadach zagospodarowania
- nieprzekraczalna linia zabudowy
- teren o skomplikowanych warunkach gruntowych
- tereny o złożonych warunkach gruntowych
- wymiary

### II. PRZEZNACZENIE TERENU

- ML teren zabudowy letniskowej lub rekreacji indywidualnej
- ZN teren zieleni naturalnej
- RN teren rolnictwa z zakazem zabudowy
- KR teren komunikacji drogowej wewnętrznej

## GMINA SORKWITY WYRYS ZE STUDIUM



### LEGENDA:

- teren objęty planem
  - tereny wielofunkcyjnego rozwoju objęte granicami skupionej zabudowy wsi
- STREFY POLITYKI PRZESTRZENNEJ
- strefa o dominującej funkcji rolniczej
  - obszar rolny objęty formami przyrody
  - obszary rolne o niskiej odporności wód podziemnych na zanieczyszczenia

	<b>MIEJSCOWY PLAN ZAGOSPODAROWANIA PRZESTRZENNEGO W CZĘŚCI MIEJSCOWOŚCI PUSTNIKI, OBREB PUSTNIKI, GMINA SORKWITY</b>		skala 1 : 1000
	projektowała: mgr inż. arch. Izabella Ossowska-Rozen ulp. urb. Nr 1088/90		załącznik nr 1 do Uchwały Nr Rady Gminy Sorkwity z dnia
opracowanie: Joanna Kozera		Publikacja: Działek Urzędowy Województwa Mazowieckiego - Mazurskiego z dnia                      poz.	