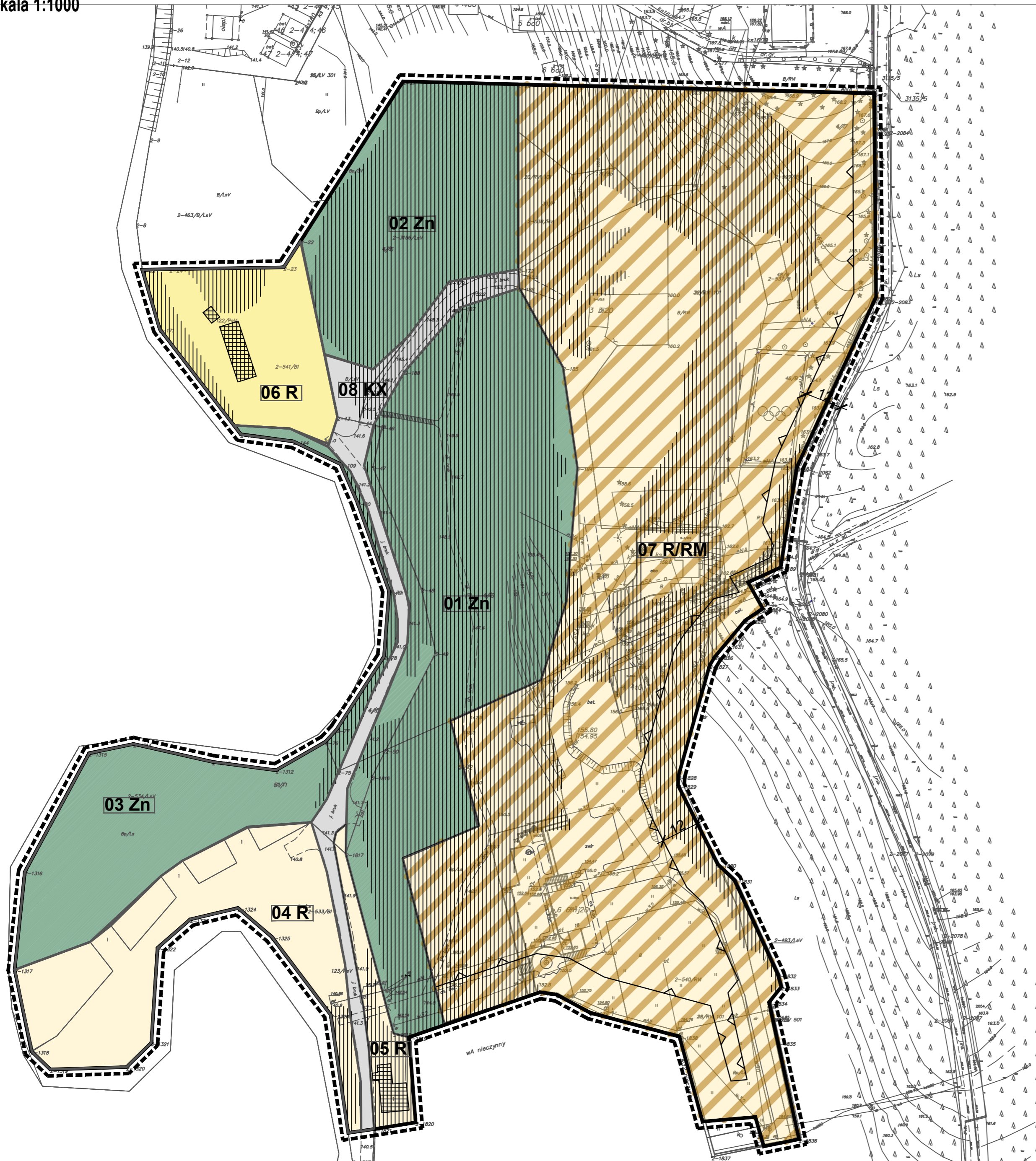
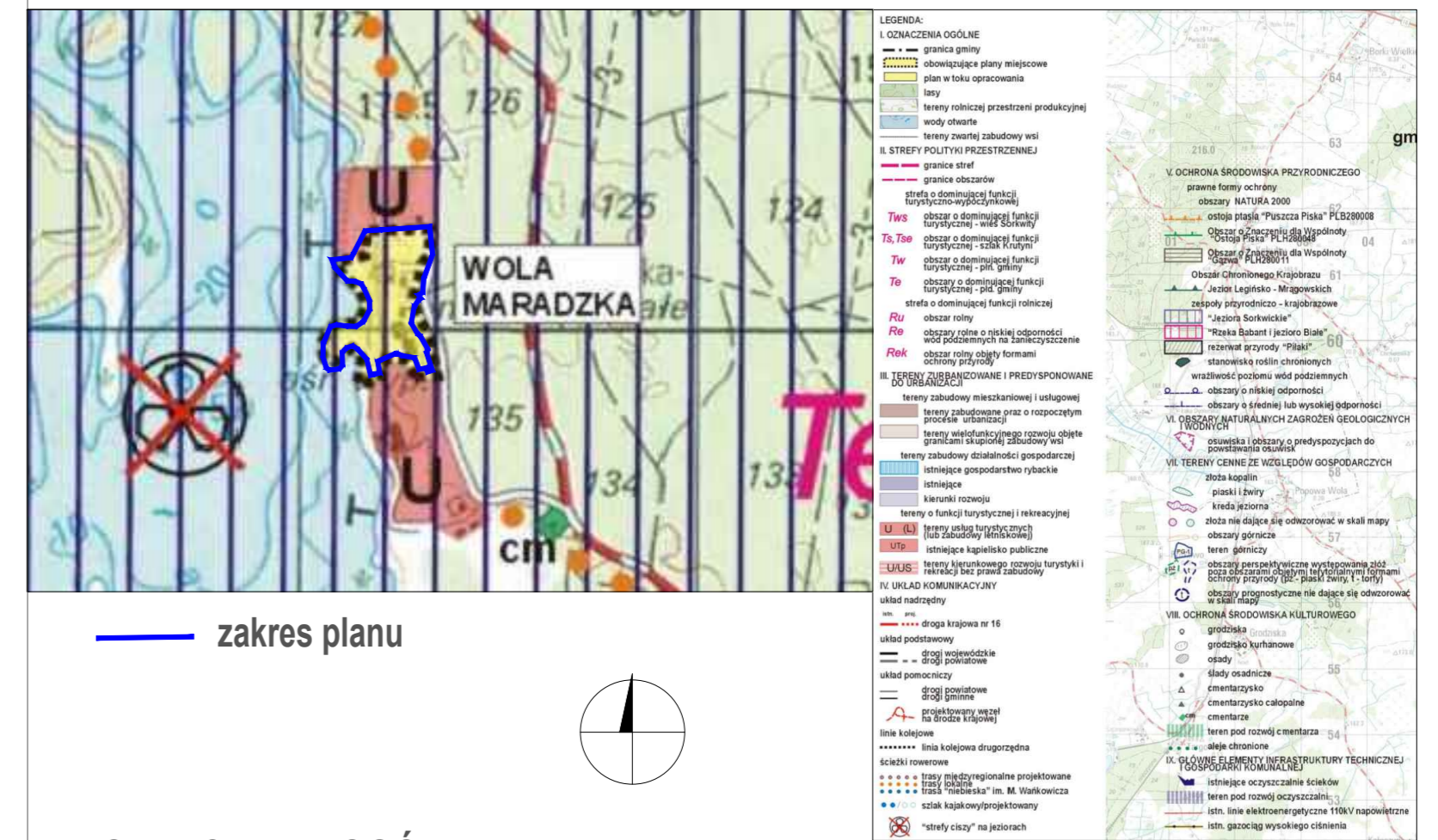


# MIEJSCOWY PLAN ZAGOSPODAROWANIA PRZESTRZENNEGO TERENU OŚRODKA SZKOLENIOWO-WYPOCZYNKOWEGO W OBRĘBIE BOROWSKI LAS, GM. SORKWITY

skala 1:1000



## WYRYS ZE STUDIUM KIERUNKÓW I UWARUNKOWAŃ GMINY SORKWITY



### OZNACZENIA OGÓLNE

	granice opracowania planu
	obowiązujące linie rozgraniczające tereny o różnej funkcji i sposobie użytkowania

### ZASADY KSZTAŁTOWANIA ZABUDOWY

	nieprzekraczalne linie zabudowy
<b>01 R/RM</b>	numer i rodzaj funkcji terenu elementarnego (zgodnie z tekstem planu)
<b>R</b>	tereny rolnicze
<b>R/RM</b>	tereny rolnicze z możliwością lokalizacji zabudowy zagrodowej
<b>Zn</b>	tereny zieleni naturalnej
<b>KX</b>	teren ciągu pieszo-jezdnego

### FORMY OCHRONY PRZYRODY - cały obszar leży w granicach:

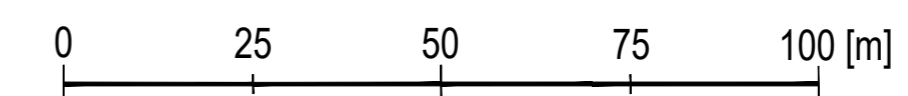
- Zespół Przyrodniczo-Krajobrazowy Jeziora Sorkwickie
- Specjalny Obszar Ochrony Natura 2000 PLH280048 Ostoja Piska
- Obszar Specjalnej Ochrony Natura 2000 PLB280008 Puszcza Piska

### UWARUNKOWANIA PRZYRODNICZE

	tereny o nachyleniu spadku przekraczającym 12 %
--	---

### OZNACZENIA INFORMACYJNE

	istniejące budynki
--	--------------------



Załącznik do Uchwały Nr ..... z dnia .....	
Rady Gminy w Sorkwicach	
<b>PROJEKT</b>	
RP - PLAN sp. z o.o. ul. Władysława Jagiełły 32, 11-015 Olsztynek tel. 601667710, e-mail: rpplanowanie@gmail.com www.rpplanowanie.com	
<b>MIEJSCOWY PLAN ZAGOSPODAROWANIA PRZESTRZENNEGO TERENU OŚRODKA SZKOLENIOWO-WYPOCZYNKOWEGO W OBRĘBIE BOROWSKI LAS, GM. SORKWITY</b>	
skala 1:1000	Projektował: dr inż. arch. Wanda Laguna upr. urb. nr 1614
załącznik nr 1	mgr Zuzanna Maślij