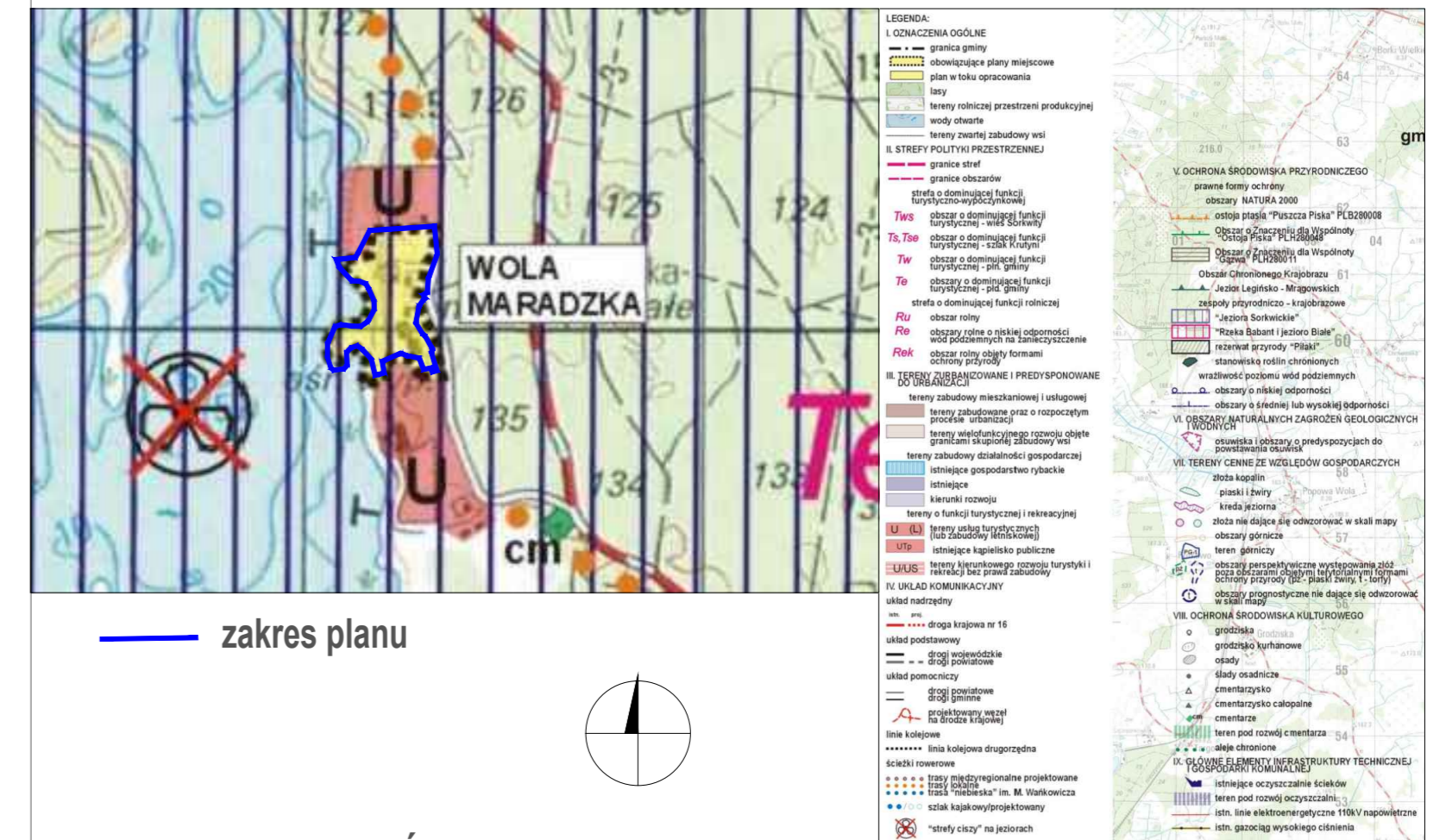
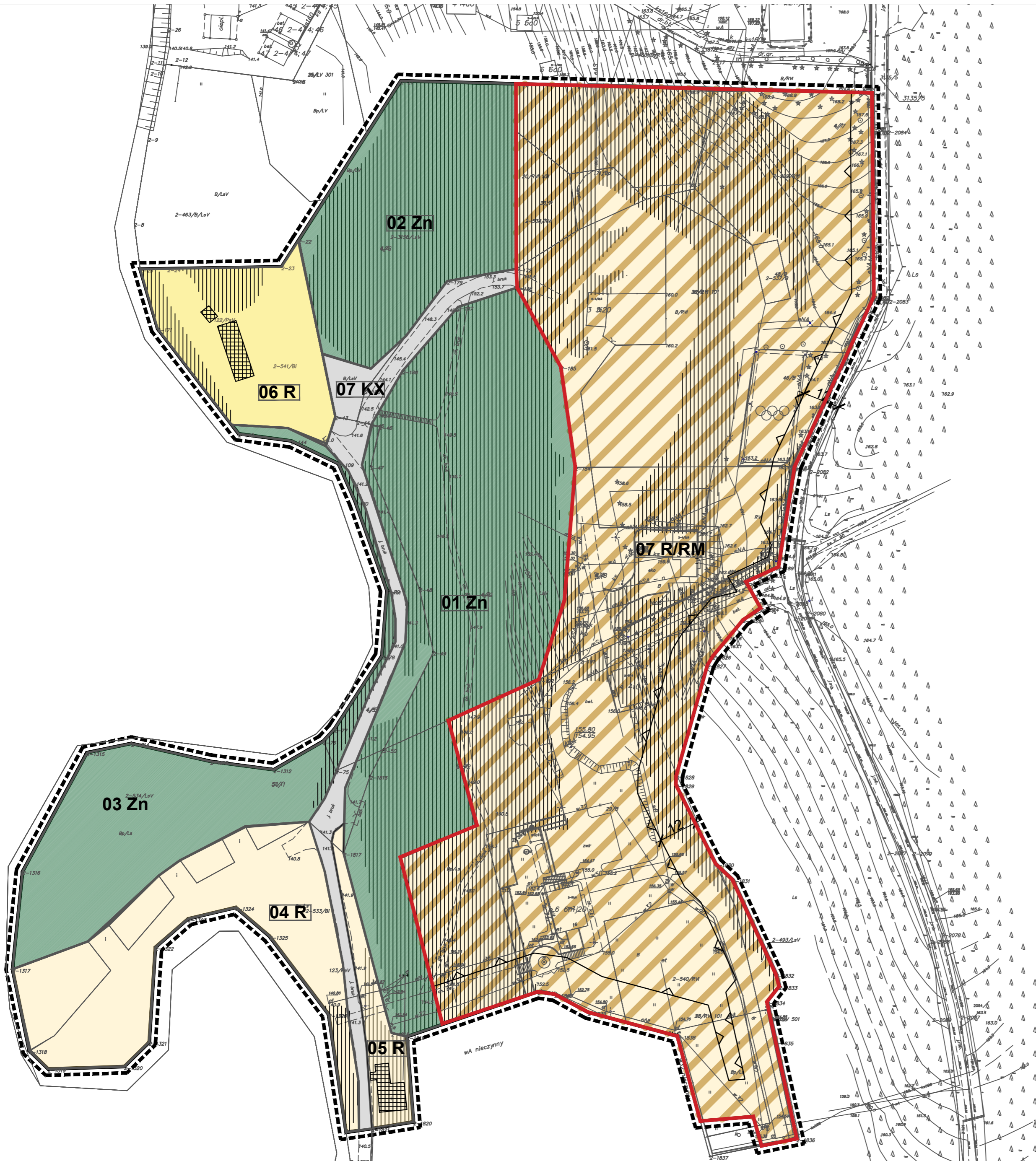


MIEJSCOWY PLAN ZAGOSPODAROWANIA PRZESTRZENNEGO TERENU OŚRODKA SZKOLENIOWO-WYPOCZYNKOWEGO W OBRĘBIE BOROWSKI LAS, GM. SORKWITY

WYRYS ZE STUDIUM KIERUNKÓW I UWARUNKOWAŃ GMINY SORKWITY

skala 1:1000



OZNACZENIA OGÓLNE

	granice opracowania planu
	obowiązujące linie rozgraniczające tereny o różnej funkcji i sposobie użytkowania

ZASADY KSZTAŁTOWANIA ZABUDOWY

	nieprzekraczalne linie zabudowy
01 R/RM	numer i rodzaj funkcji terenu elementarnego (zgodnie z tekstem planu)
R	tereny rolnicze
R/RM	tereny rolnicze z możliwością lokalizacji zabudowy zagrodowej
Zn	tereny zieleni naturalnej
KX	teren ciągu pieszo-jezdnego

FORMY OCHRONY PRZYRODY - cały obszar leży w granicach:

- Zespół Przyrodniczo-Krajobrazowy Jeziora Sorkwickie
- Specjalny Obszar Ochrony Natura 2000 PLH280048 Ostoja Piska
- Obszar Specjalnej Ochrony Natura 2000 PLB280008 Puszcza Piska

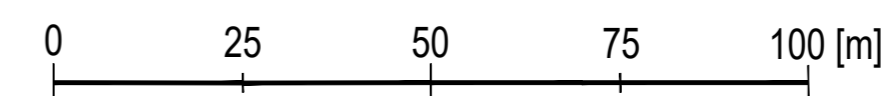
UWARUNKOWANIA PRZYRODNICZE

	tereny o nachyleniu spadku przekraczającym 12 %
--	---

OZNACZENIA INFORMACYJNE

	istniejące budynki
--	--------------------

Załącznik do Uchwały Nr LVIII/417/2024 z dnia 26 stycznia 2024r.



RP - PLAN sp. z o.o.
ul. Władysława Jagiełły 32, 11-015 Olsztyn
tel. 601667710, e-mail: rpplanowanie@gmail.com
www.rpplanowanie.com

MIEJSCOWY PLAN ZAGOSPODAROWANIA PRZESTRZENNEGO TERENU OŚRODKA SZKOLENIOWO-WYPOCZYNKOWEGO W OBRĘBIE BOROWSKI LAS, GM. SORKWITY

skala 1:1000	Projektował:	dr inż. arch. Wanda Łąguna
załącznik nr 1		upr. nr 1614
		mgr Zuzanna Maślaj