

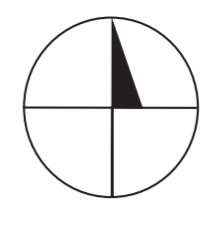


Poświadczam zgodność niniejszej kopii z treścią materiału państwowego zasobu geodezyjnego i kartograficznego  
**STAROSTA MRĄGOWSKI** KOPIA MAPY  
 SYTUACYJNO-WYSOKOŚCIOWEJ  
 Nazwa materiału zasobu: .....  
 Identyfikator ewidencyjny materiału zasobu: *145.204*  
 Data wykonania kopii: *2014-01-29*  
 Imię, nazwisko i podpis osoby reprezentującej organ:  
**Z up. STAROSTY**  
*Mariusz Pajek*

Obręb *Żubynki*  
 Gmina *Żubowo*  
 Woj. **warmińsko-mazurskie**

Reprodukowanie, rozpowszechnianie i rozprowadzanie niniejszego dokumentu wymaga zezwolenia Starosty, o którym mowa w art. 18 ustawa z dnia 17 maja 1989 r. - Prawo geodezyjne i kartograficzne (Dz.U. Nr 100 poz. 1086 z 2000 r. z póź. zm.)

**LEGENDA:**  
 Linie rozgraniczające teren inwestycji  
 Nieprzekraczalna linia zabudowy



Znak: ..... z dnia .....  
**EKOPLAN**  
 PRACOWNIA URBANISTYCZNA WOJCIECH KWIATKOWSKI  
 UL. W. TRYLINSKIEGO 2115, 10-683 OLSZTYN, TEL. 502 258 236  
 ZAŁĄCZNIK GRAFICZNY NR 1 DO DECYZJI O WARUNKACH ZABUDOWY DLA DZIAŁKI O NR EW. 300, 156 W OBRĘBIE JEDRZYCHOWO, GMINA SORKWITÓW  
 SKALA 1:1000 Projektował: inż. urb. Wojciech Kwiatkowski  
 mgr inż. Jarosław Mogielnicki

