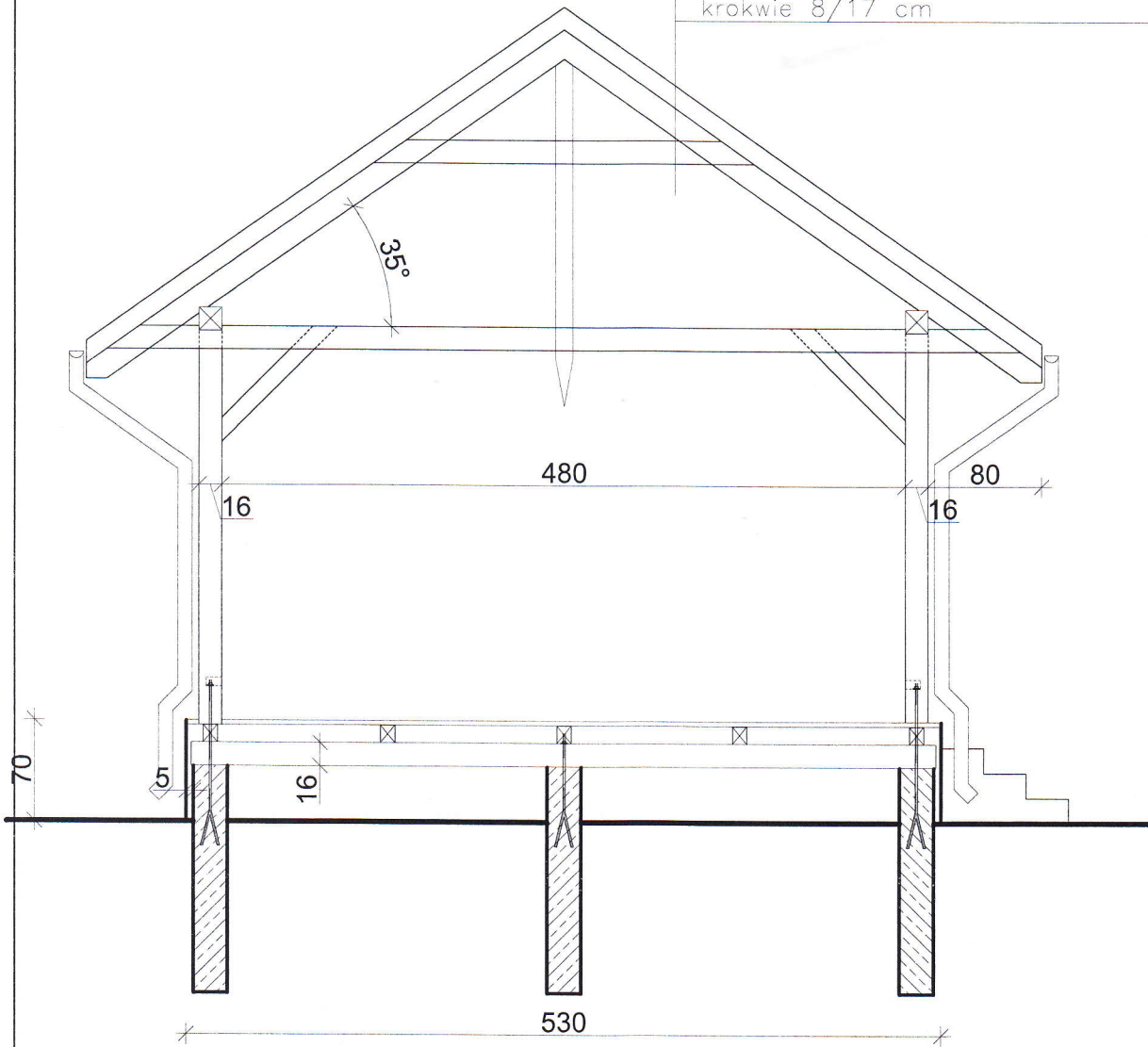
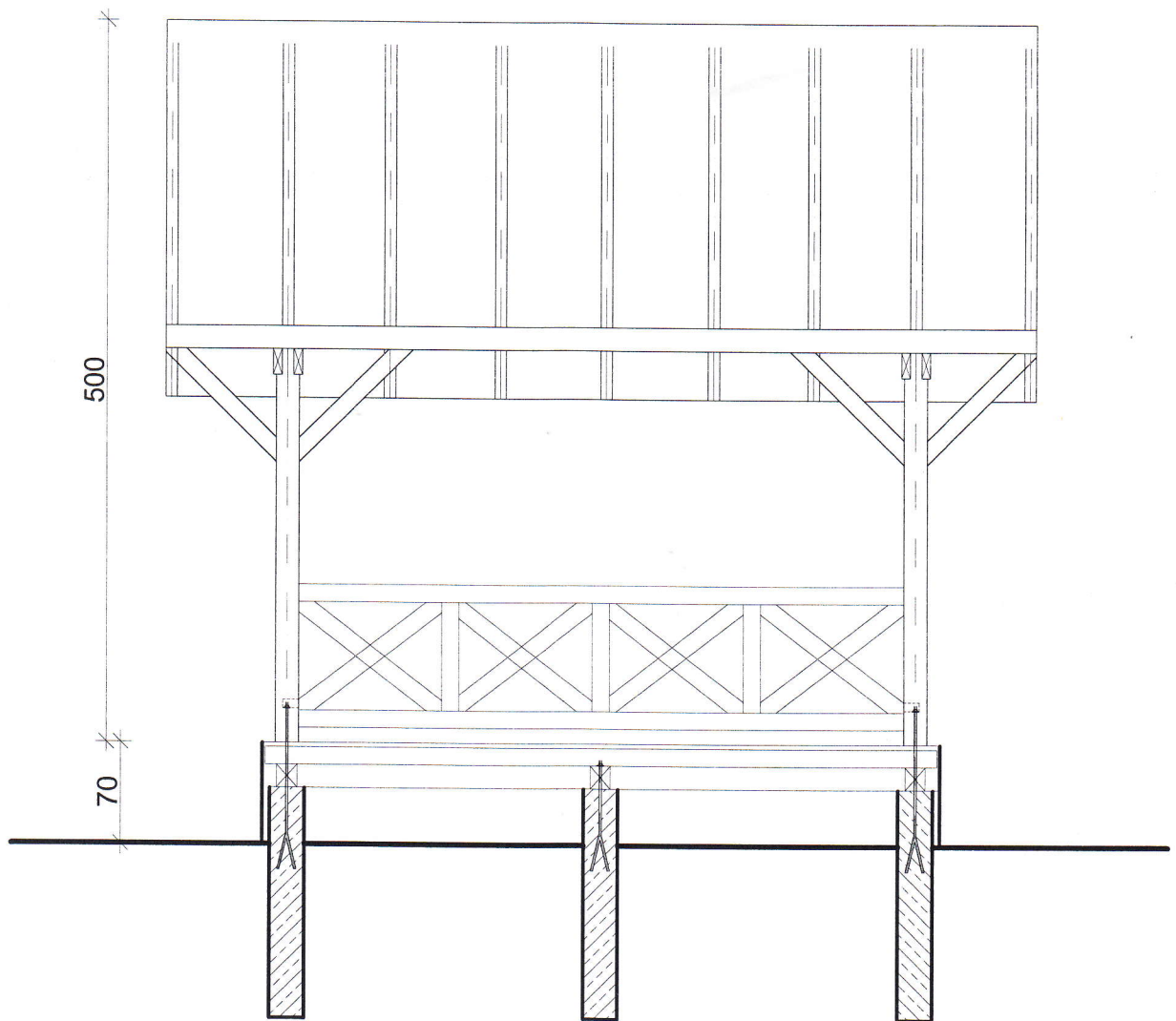


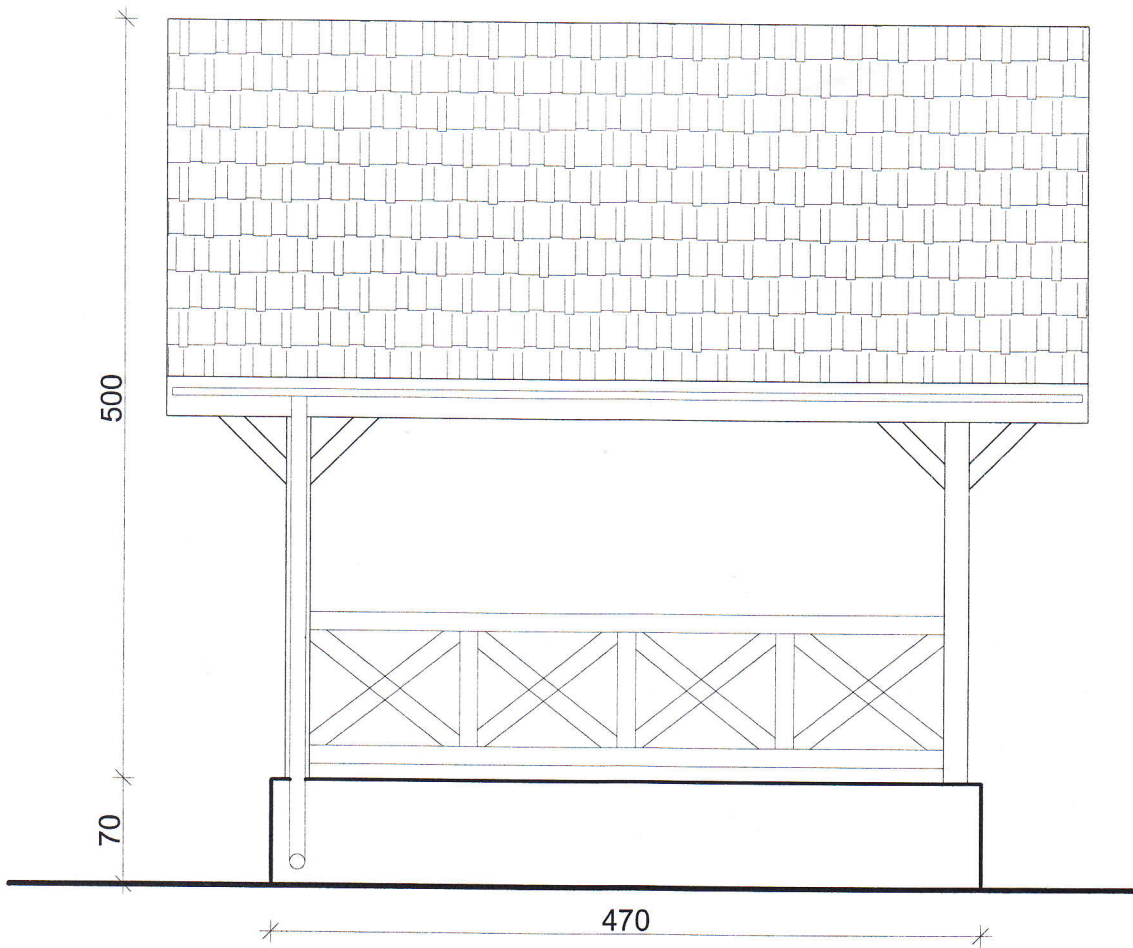
blachodachówka
 łaty 5x6 cm
 kontrłaty 2,5cm
 papa asfaltowa
 deski jednostronnie strugane 2.5vm
 krokwie 8/17 cm



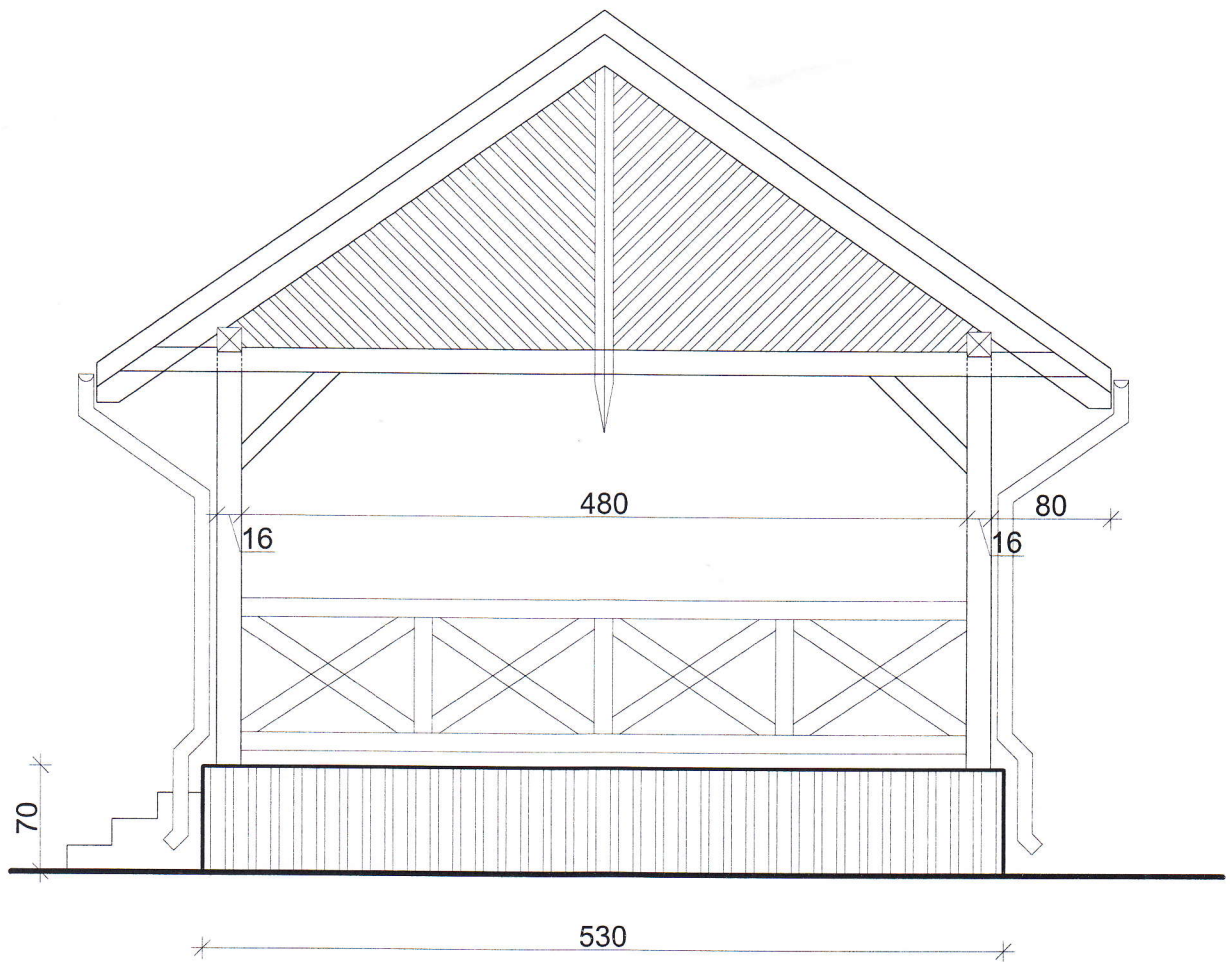
Rysunek	Przekrój A-A	
Obiekt	Wiata	
Adres inwestycji	Działka nr 70/10 obręb Sorkwity, gm. Sorkwity	
Inwestor, właściciel	Gmina Sorkwity	
Projektował	Roman Wołosz	Skala 1:50
Sporządził	Roman Wołosz	Data: 10.2012r. Nr rys. 5



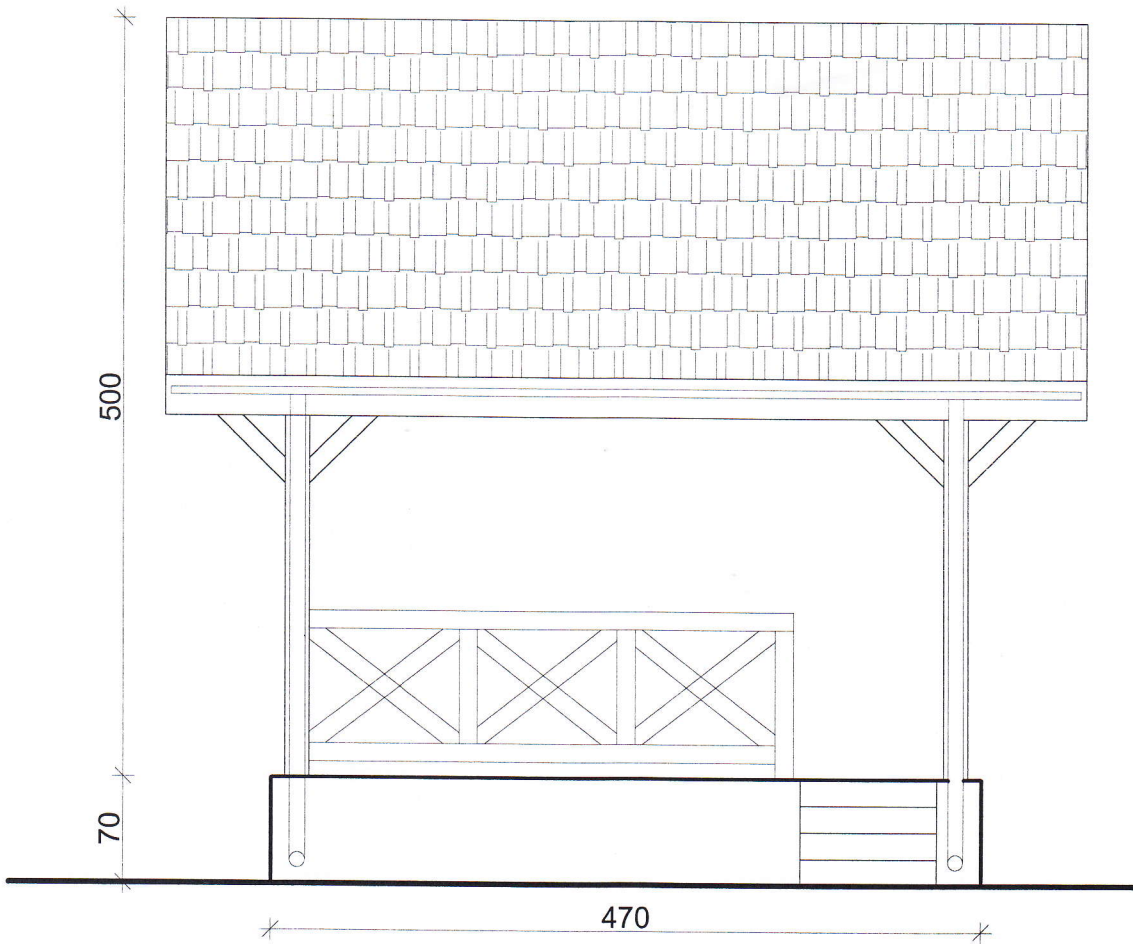
Rysunek	Przekrój podłużny	
Obiekt	Wiata	
Adres inwestycji	Działka nr 70/10 obręb Sorkwity, gm. Sorkwity	
Inwestor, właściciel	Gmina Sorkwity	
Projektował	Roman Wołosz <i>Roman Wołosz</i> p.r. bud. 25/91/0L	Skala 1:50
Sporządził	Roman Wołosz <i>Roman Wołosz</i> p.r. bud. 25/91/0L	Data: 10.2012r. Nr rys. 6



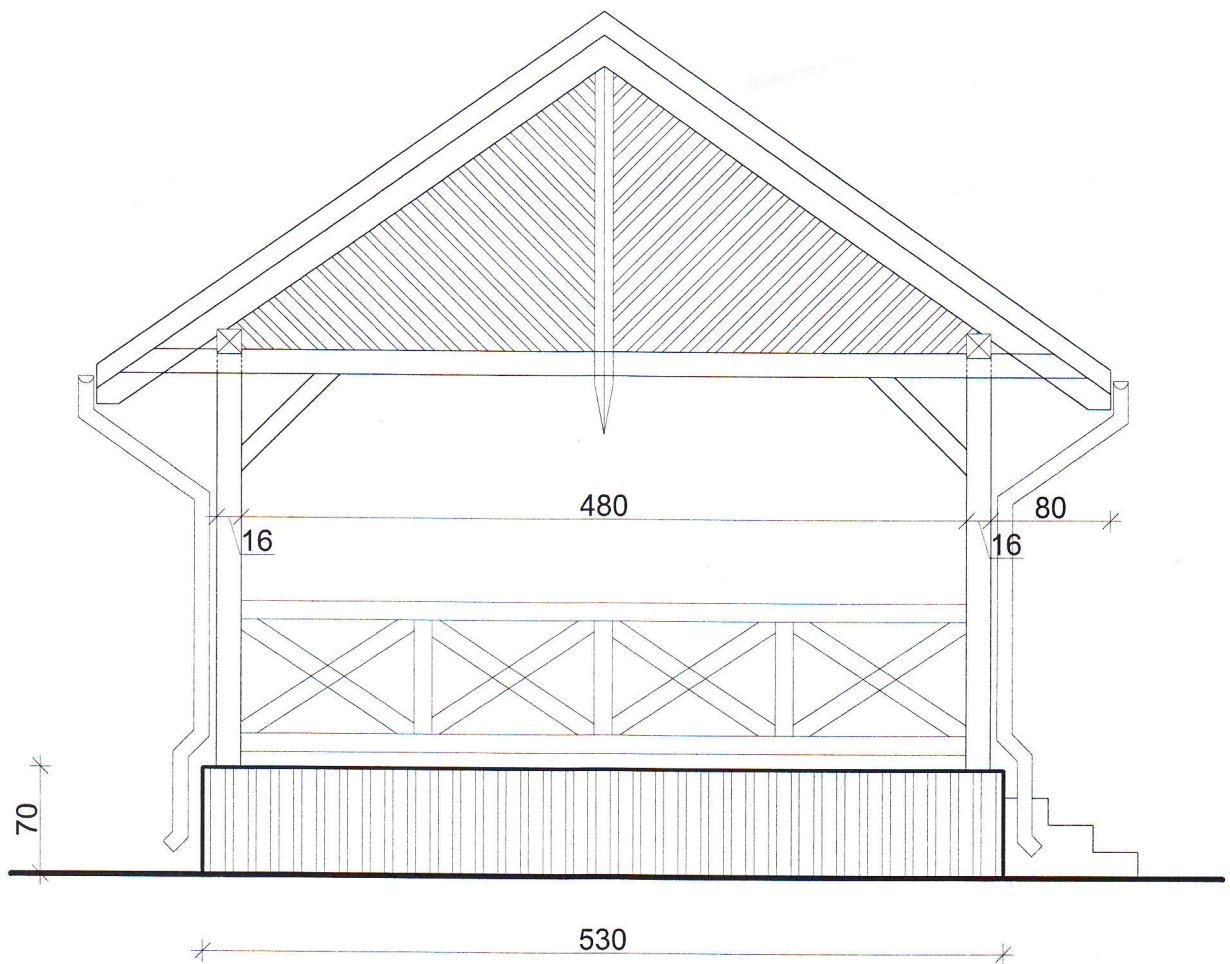
Rysunek	Elewacja boczna południowa	
Obiekt	Wiata	
Adres inwestycji	Działka nr 70/10 obręb Sorkwity, gm. Sorkwity	
Inwestor, właściciel	Gmina Sorkwity	
Projektował	Roman Wołosz J.P. bud. 25/91/O	Skala 1:50
Sporządził	Roman Wołosz J.P. bud. 25/91/O	Data: 10.2012r. Nr rys. 7



Rysunek	Elewacja szczytowa zachodnia	
Obiekt	Wiata	
Adres inwestycji	Działka nr 70/10 obręb Sorkwity, gm. Sorkwity	
Inwestor, właściciel	Gmina Sorkwity	
Projektował	Roman Wołosz r. bud. 25/91/Oly	Skala 1:50
Sporządził	Roman Wołosz r. bud. 25/91/Oly	Data: 10.2012r. Nr rys. 8



Rysunek	Elewacja boczna północna		
Obiekt	Wiata		
Adres inwestycji	Działka nr 70/10 obręb Sorkwity, gm. Sorkwity		
Inwestor, właściciel	Gmina Sorkwity		
Projektował	Roman Wołosz	<i>Roman Wołosz</i> <i>P.r. bud. 25/91/OL</i>	Skala 1:50
Sporządził	Roman Wołosz		Data: 10.2012r.
			Nr rys. 9



Rysunek	Elewacja szczytowa wschodnia	
Obiekt	Wiata	
Adres inwestycji	Działka nr 70/10 obręb Sorkwity, gm. Sorkwity	
Inwestor, właściciel	Gmina Sorkwity	
Projektował	Roman Wołosz J.P. bud. 25891/01 _o	Skala 1:50
Sporządził	Roman Wołosz J.P. bud. 25891/01 _o	Data: 10.2012r. Nr rys. 10