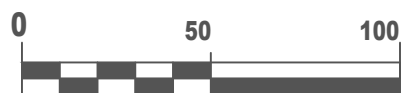
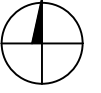
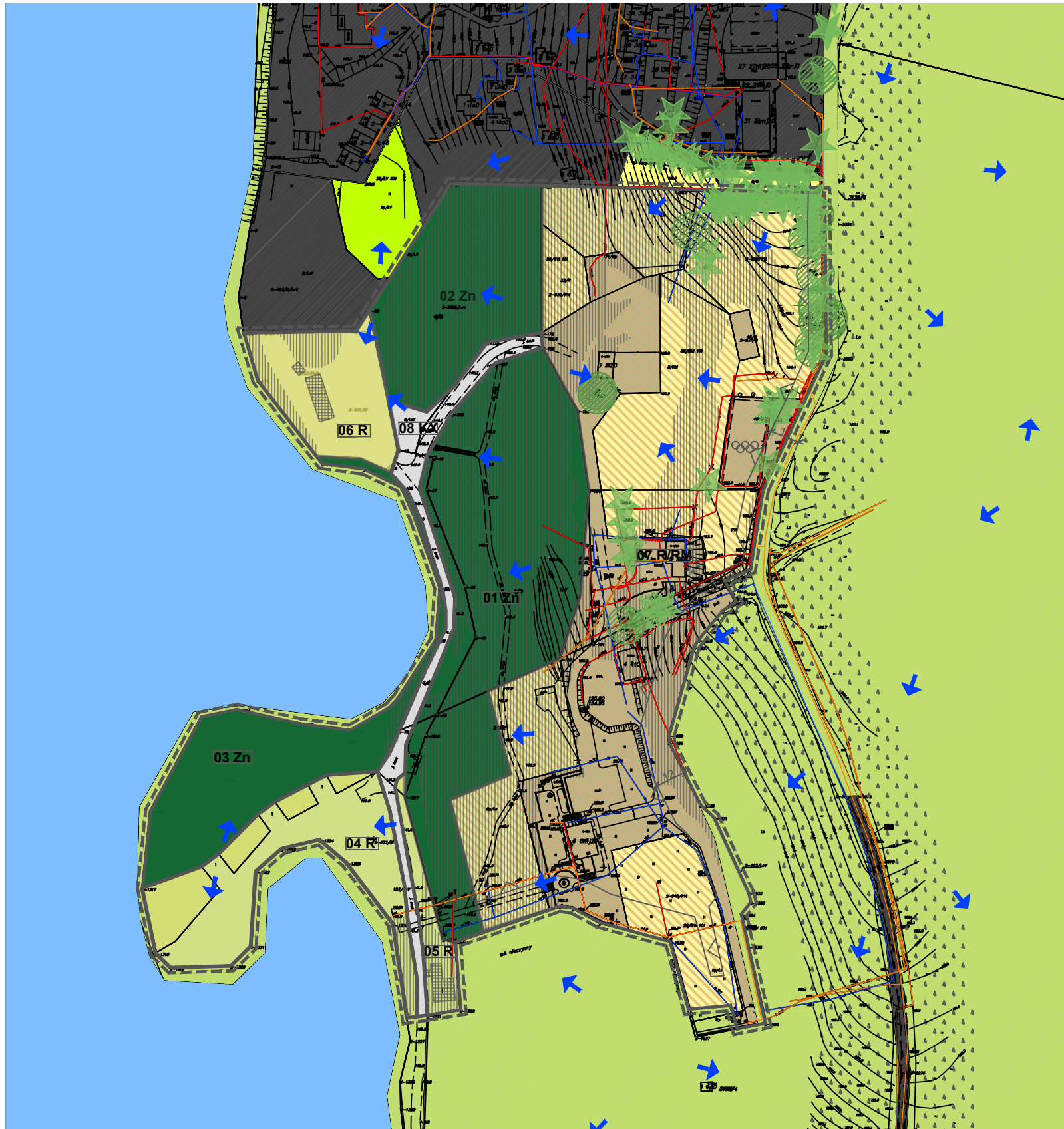


PROGNOZA ODDZIAŁYWANIA ZAŁOŻEŃ PROJEKTOWANEJ ZMIANY MIEJSCOWEGO PLANU ZAGOSPODAROWANIA PRZESTRZENNEGO

SKALA 1:2000



LEGENDA	UWARUNKOWANIA PRZYRODNICZE	OZNACZENIA OGÓLNE PLANU MIEJSCOWEGO
OZNACZENIA OGÓLNE	drzewa liściaste	obowiązujące linie rozgraniczające tereny o różnej funkcji i sposobie użytkowania
granice opracowania	drzewa iglaste	ZASADY KSZTAŁTOWANIA ZABUDOWY
USTALENIA EKOFIZJOGRAFICZNE	tereny o nachyleniu stoku przekraczającym 12%	nieprzekraczalne linie zabudowy
ISTNIEJĄCE FORMY ZAGOSPODAROWANIA TERENU	ISTNIEJĄCE FORMY OCHRONY PRZYRODY	numer i rodzaj funkcji terenu elementarnego (zgodnie z tekstem planu)
tereny rolne - grunty orne	Obszar Natura 2000 Puszcza Piska	tereny rolnicze
tereny rolne - pastwiska	Obszar Natura 2000 Ostoja Piska	tereny rolnicze z możliwością lokalizacji zabudowy zagrodowej
tereny rolne - łąki	zespół przyrodniczo-krajobrazowy Jeziora Sorkwickie	tereny zieleni naturalnej
tereny leśne	teren Jednolitej Części Wód Podziemnych nr 31	teren ciągu pieszo-jezdnego
tereny zabudowane i zurbanizowane	POZOSTAŁE OZNACZENIA	
ISTNIEJĄCE UZBROJENIE GRUNTU	przeważający kierunek wiatru	
sieć wodociągowa	kierunek spływu wód powierzchniowych	
sieć kanalizacji sanitarnej	punkty wysokościowe wyznaczające deniwelację terenu	
sieć elektroenergetyczna		
sieć telekomunikacyjna		

pracownia dw FIRMA USŁUGOWO-PROJEKTOWA DW WANDA ŁAGUNA		81-747 Sopot UL. OKRZEI 13/4 TEL. 058 5511651
PROGNOZA ODDZIAŁYWANIA NA ŚRODOWISKO DLA POTRZEB PROJEKTU ZMIANY MIEJSCOWEGO PLANU ZAGOSPODAROWANIA PRZESTRZENNEGO TERENU OŚRODKA SZKOLENIOWO-WYPOCZYNKOWEGO W OBRĘBIE BOROWSKI LAS		
skala 1:2000 załącznik nr 2	Projektował: dr inż. arch. Wanda Łaguna upr. urb. nr 1614 mgr Zuzanna Mašij	